

INFORME DIARIO DE MONITOREO DE MEDIOS*

*Vigilancia basada en eventos de interés epidemiológico mediante el monitoreo de medios abiertos de comunicación locales y nacionales.

Reporte de eventos:

Amenaza	Tema	Medio	Fecha	Resumen	Liga	Prioridad
Biológico	Covid-19	El sol de Cuernavaca	07 septiembre 2020	El recuento comparativo en 20 colonias de Cuernavaca registra un repunte del 21 de junio al 26 de agosto en tres zonas claves de la capital: Centro, Antonio Barona y Flores Magón, lo que implica el riesgo del regreso a semáforo epidemiológico en fase roja, así lo informó el Comité Municipal de Contingencia Covid-19.	https://www.elsoldecuernavaca.com.mx/local/repunte-de-casos-de-covid-19-en-tres-colonias-de-cuernavaca-5728229.html	Bajo
Biológico	Covid-19	Diario de Morelos	08 septiembre 2020	Las fuertes lluvias de la noche del domingo y madrugada del pasado lunes, dejó como saldo el desbordamiento de una barranca, árboles y ramas colapsadas. El personal de la Subsecretaría de Protección Civil de Cuernavaca brindó apoyo a la ciudadanía de los fraccionamientos San Jerónimo, Jardines de Ahuatepec, Bosques de Cuernavaca y Delicias, donde se desbordó una barranca, afectando a por lo menos cuatro casas que sufrieron encharcamientos.	https://www.diariodemorelos.com/noticias/lluvia-provoca-afectaciones-en-cuernavaca	Bajo
Biológico	Covid-19	Diario de Morelos	08 septiembre 2020	Esta tarde, un sismo de 3.5 grados fue percibido principalmente al norte de Cuernavaca. En redes sociales, usuarios reportaron que lo sintieron fuerte en Tlaltenango, colonia Maravillas, Lomas de Atzingo, El Vergel, Lomas de la Selva, Jiquilpan.	https://www.diariodemorelos.com/noticias/sismo-de-35-en-cuernavaca-se-siente-fuerte-en-el-norte-se-repite-la-historia-como-hace-3-os	Bajo
Biológico	Covid-19	La Unión	08 septiembre 2020	Las autoridades municipales de este lugar llaman a la ciudadanía y comerciantes a extremar precauciones en el uso y manejo de pirotecnia que se oferta en esta temporada, a pesar de que no habrá festejos patrios.	https://www.launion.com.mx/morelos/zona-sur/noticias/167187-solicitan-extremar-precauciones-en-manejo-de-pirotecnia-en-xoxocotla.html	Bajo



SERVICIOS
DE SALUD



<http://ssm.gob.mx>



Servicios de Salud Morelos



@MorelosSalud

INFORME DE RIESGOS METEOROLÓGICOS

Fuente: Servicio Meteorológico Nacional de México, CONAGUA.

LLUVIAS PUNTUALES INTENSAS EN SAN LUIS POTOSÍ Y CHIAPAS; ASÍ COMO VIENTOS DE 70 A 80 km/h EN BAJA CALIFORNIA

Este día, el **frente frío No. 2** se aproximará a la frontera norte de México, en donde ocasionará fuerte inestabilidad atmosférica, lluvias fuertes a muy fuertes acompañadas de descargas eléctricas, rachas de viento superiores a 50 km/h y posibles granizadas en dicha región. Un **canal de baja presión** se extenderá sobre la Sierra Madre Occidental hasta el centro del país, en interacción con **inestabilidad atmosférica superior** y con el paso de la **onda tropical No. 34**, provocarán lluvias fuertes a muy fuertes acompañadas de descargas eléctricas y fuertes rachas de viento en el occidente y centro del país, incluido el Valle de México; un segundo **canal de baja presión** ocasionará lluvias puntuales intensas en Chiapas, así como lluvias fuertes a muy fuertes sobre el sureste del país. Al final del día se prevé la aproximación de una **nueva onda tropical** a la Península de Yucatán. Finalmente, se registrarán temperaturas superiores a 40°C en Baja California, Sonora, Campeche y Yucatán.

Pronóstico de precipitación para hoy 08 de septiembre de 2020:

Lluvias muy fuertes con lluvias puntuales intensas (75 a 150 litros por metro cuadrado) en: San Luis Potosí y Chiapas.
Lluvias fuertes con lluvias puntuales muy fuertes (50 a 75 litros por metro cuadrado) en: Coahuila, Nuevo León, Sinaloa, Nayarit, Zacatecas, Guanajuato, Querétaro, Guerrero, Oaxaca y Tabasco.

Intervalos de chubascos con lluvias puntuales fuertes (25 a 50 litros por metro cuadrado) en: Sonora, Chihuahua, Durango, Jalisco, Colima, Michoacán, Estado de México, Ciudad de México, Morelos, Hidalgo, Tlaxcala, Puebla, Veracruz y Campeche.

Intervalos de chubascos (5.1 a 25 litros por metro cuadrado) en: Baja California Sur, Tamaulipas, Aguascalientes, Yucatán y Quintana Roo.

Las lluvias podrían acompañarse de descargas eléctricas, posible caída de granizo y fuertes rachas de viento durante las tormentas, además de incremento en los niveles de ríos y arroyos, desbordamientos, deslaves e inundaciones en zonas bajas.

Pronóstico de Precipitación:

Intervalos de chubascos con lluvias puntuales fuertes (25 a 50 litros por metro cuadrado) en: Sonora, Chihuahua, Durango, Jalisco, Colima, Michoacán, Estado de México, Ciudad de México, **Morelos**, Hidalgo, Tlaxcala, Puebla, Veracruz y Campeche.

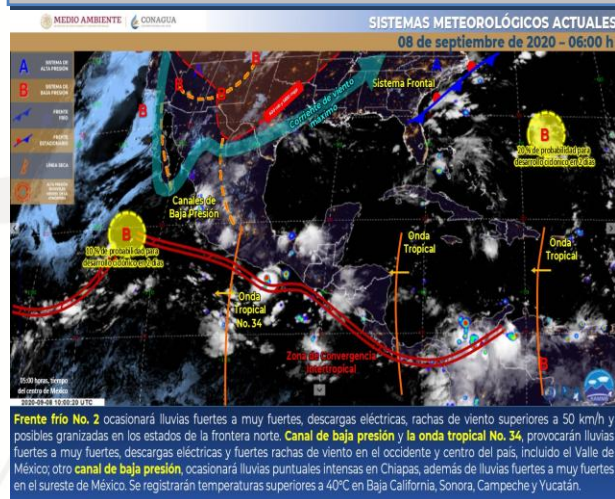
Pronóstico de Temperaturas Máximas:

Temperaturas máximas de 35°C a 40°C: Chihuahua, Coahuila, Nuevo León, Tamaulipas, San Luis Potosí, Sinaloa, Chiapas, Veracruz, Tabasco y Quintana Roo.

Pronóstico en región Mesa Central:

Cielo nublado por la tarde con lluvias puntuales muy fuertes en Guanajuato y Querétaro, así como **fuertes en Morelos**, Hidalgo, Tlaxcala y Puebla, todas con descargas eléctricas. Ambiente cálido durante el día; viento del norte y noreste de 15 a 30 km/h en la región, además de rachas de 40 km/h en zonas de tormenta.

IMAGEN DE SATELITE



SERVICIOS
DE SALUD



<http://ssm.gob.mx>



Servicios de Salud Morelos



@MorelosSalud

INFORME DE MONITOREO VOLCÁNICO Y SISMOLÓGICO

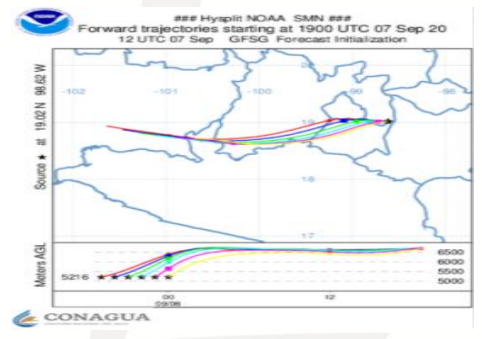
Fuente: Servicio Sismológico Nacional, UNAM. / Centro nacional de Prevención de Desastres (CENAPRED)-SEGOB, SENEAM-SCT y NOAA.

En las últimas 24 horas, mediante el sistema de monitoreo del volcán Popocatepetl se identificaron **314 exhalaciones** acompañadas de gases volcánicos y en ocasiones de ligeras cantidades de ceniza; que debido a las condiciones meteorológicas en la zona solo se pudieron apreciar en ciertos momentos.

	SEMAFORO	AMARILLO-FASE 2	RECOMENDACIONES PARA LA FASE AMARILLO FASE 2
NIVEL DE ALERTA	Incremento de actividad: <ul style="list-style-type: none"> Pluma de vapor de agua y gas Ligera caída de ceniza en áreas cercanas Caída de fragmentos incandescentes Crecimiento y destrucción de domos de lava Posibilidad de flujos piroclásticos por explosiones Flujos de lodo o escombros de corto alcance 		<ol style="list-style-type: none"> Continuar con el radio de seguridad de 12 km, por lo que la permanencia en esa área no está permitida. Controlar el tránsito entre Santiago Xalitzintla y San Pedro Nexapa, vía Paso de Cortés. A las autoridades de Protección Civil, mantener sus procedimientos preventivos, de acuerdo con sus planes operativos. A la población se le recomienda elevar la atención a los avisos de las autoridades de su localidad y se exhorta a no acercarse al volcán, y mucho menos al cráter. Mantenerse fuera de cañadas ante posibles flujos de lodo, principalmente en temporada de lluvias.

PRONOSTICO DE CAIDA DE CENIZA

En caso de una exhalación de ceniza volcánica, el pronóstico de **trayectoria hacia el oeste-suroeste de la posible exhalación**. Iniciando su trayectoria en la zona oeste del estado de Puebla; zona sureste, sur y suroeste del Estado de México; **zona noreste, norte, noroeste, centro, suroeste y oeste del estado de Morelos**; zona sureste y sur de la Ciudad de México, para las primeras 12 horas de pronóstico, (14:00 a las 02:00 hora local). Posteriormente para las últimas 12 horas de pronóstico, (02:00 a las 14:00 hora local), las trayectorias continúan sobre la zona suroeste del Estado de México; zona noroeste del estado de Guerrero y zona este del estado de Michoacán.



SISMOS	<p>Se registró sismo de magnitud de 4.0 grados Richter, a las 09:03:07 hrs con localización del epicentro a 20 km al oeste de Ometepec, Guerrero.</p> <p>NO PERCEPTIBLE EN EL ESTADO DE MORELOS.</p>	<p>ÚLTIMO SISMO SISMOS RECIENTES</p> <p>TIEMPO DEL CENTRO DE MÉXICO</p> <p>FECHA: 2020-09-08</p> <p>HORA: 09:03:07</p> <p>MAGNITUD: 4.0</p> <p>EPICENTRO</p> <p>LATITUD: 16.65°</p> <p>LONGITUD: -98.59°</p> <p>LOCALIZACIÓN: 20 KM AL OESTE DE OMETEPEC, GUERRERO</p> <p>PROFUNDIDAD: 40 KM</p>
	REPORTE DE DAÑOS A LA POBLACION	
PROTECCIÓN CIVIL	Sin reporte de daños a la población ni a la infraestructura en salud.	



SERVICIOS
DE SALUD



<http://ssm.gob.mx>



Servicios de Salud Morelos



@MorelosSalud



MORELOS
2018 - 2024



Fecha: 08 de septiembre del 2020
Semana Epidemiológica: 37
Área: Coordinación de Vigilancia Epidemiológica, UIES.

INFORME DE TEMPERATURAS Y CALIDAD DEL AIRE

Fuente: Comisión Estatal de Agua (CEAGUA)

ICA	CALIDAD DEL AIRE	PROTEJA SU SALUD
0-50	Buena	No se anticipan impactos a la salud cuando la calidad del aire se encuentra en este intervalo.
51-100	Moderada	Las personas extraordinariamente sensitivas deben considerar limitación de los esfuerzos físicos excesivos y prolongados al aire.
101-150	Dañina a la salud de los grupos sensitivos	Los niños adultos activos, y personas con enfermedades respiratorias tales como el asma, deben evitar los esfuerzos físicos excesivos y prolongados al aire.
151-200	Dañina a la salud	Los niños adultos activos, y personas con enfermedades respiratorias tales como el asma, deben evitar los esfuerzos físicos excesivos y prolongados al aire libre; las demás personas, especialmente los niños, deben limitar los esfuerzos excesivos y prolongados al aire libre.
201-300	Muy dañina a la salud	Los niños adultos activos, y personas con enfermedades respiratorias tales como el asma, deben evitar todos los esfuerzos excesivos al aire libre; las demás personas, especialmente los niños, deben limitar los esfuerzos físicos excesivos al aire libre.
300+	Arriesgado	

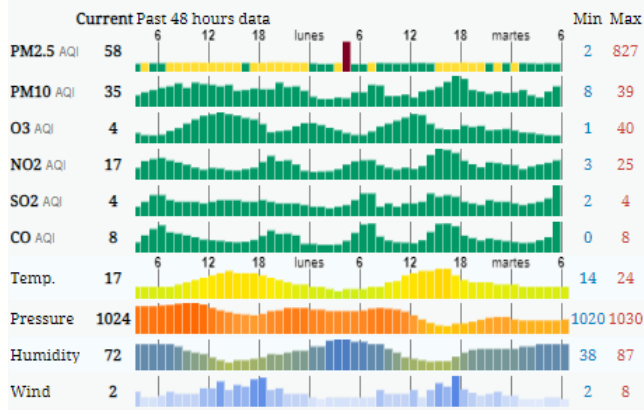
CALIDAD DEL AIRE CUERNAVACA, MORELOS.

Estación de Monitoreo Cuernavaca Centro, Morelos.

26

Bueno

Actualizado el martes 6:00
Temp.: 16°C



PRONOSTICO DE TEMPERATURAS POR MUNICIPIO

Municipio	Max	Min	Municipio	Max	Min
Amacuzac	29°	20°	Puente de Ixtla	28°	20°
Axochiapan	29°	19°	Temixco	26°	18°
Ayala	27°	18°	Tepalcingo	28°	18°
Cuautla	26°	17°	Tepoztlán	23°	15°
Cuernavaca	25°	16°	Tlaltizapan	29°	20°
Huitzilac	18°	10°	Tlalquitenango	29°	20°
Jiutepec	26°	17°	Zacatepec	29°	20°
Jojutla	29°	20°	Zacualpan de Amilpas	24°	15°

TEMPERATURAS MAXIMAS Y MINIMAS, ÚLTIMAS 24 HRS

Mínimas

Huitzilac	18° 10°
Tetela del Volcán	20° 12°
Totolapan	22° 14°
Ocuituco	22° 13°

Máximas

Tlaquitenango	29° 20°
Jojutla	29° 20°
Axochiapan	29° 19°
Zacatepec	29° 20°



SERVICIOS
DE SALUD



<http://ssm.gob.mx>



Servicios de Salud Morelos



@MorelosSalud

Calle Gustavo Gómez Azcárate No. 205, Col. Lomas de la Selva
C.P. 62270, Cuernavaca, Morelos. Tel.: 318 84 50.

INFORME DE MONITOREO EPIDEMIOLÓGICO

Fuente: Jurisdicciones Sanitarias del estado de Morelos.

JURISDICCION SANITARIA I:

- SIN EVENTOS EXTRAORDINARIOS.

JURISDICCION SANITARIA II:

- SIN EVENTOS EXTRAORDINARIOS.

JURISDICCION SANITARIA III:

- SIN EVENTOS EXTRAORDINARIOS.

EVENTOS EN SEGUIMIENTO

- **INTOXICACION POR CLEMBUTEROL**

En seguimiento al Brote por intoxicación por **Clembuterol** en los municipios de Yecapixtla, Jonacatepec, Yautepec, Cuautla y localidad de Amayuca, perteneciente al municipio de Jantetelco, se informa que se mantienen los 70 casos que cumplen definición operacional a Intoxicación por clembuterol, de los cuales 29 son masculinos y 41 femeninos, de los 70 casos 17 requirieron hospitalización transitoria, **todos los afectados se refieren en recuperación, no se registran defunciones**, con una **tasa de ataque de 0.14** y una **tasa de letalidad de 0.0%**, **último caso notificado el 21 de agosto** por lo que **se espera un cierre de brote el día 04/09/2020** en caso de no tener más casos notificados, se mantienen actividades de búsqueda de casos y verificación de rastro municipal y distribuidores de carne por el área de COPRISEM, anexo estudio de brote actualizado y se estará informando las eventualidades. **ULTIMO FOLIO NOTINMED NM00235639-4 SIN CASOS NUEVOS, PROXIMO CIERRE.**

LOCALIDADES CON LLUVIAS MÁXIMAS REGISTRADAS EN LAS ÚLTIMAS 24 HORAS.

Se presengaron lluvias moderadas en el estado (5.1-25 mm).

Se registran encharcamientos y caídas de ramas en fraccionamientos: San Jerónimo, Jardines de Ahuatepec, Bosques de Cuernavaca y Delicias, fraccionamientos San Jerónimo, Jardines de Ahuatepec, Bosques de Cuernavaca y Delicias.



SERVICIOS
DE SALUD



<http://ssm.gob.mx>



Servicios de Salud Morelos



@MorelosSalud